

Setiembre/2019




## Diagnóstico del potencial turístico en Alto Paraná y propuestas de desarrollo

**Pedro Romero**  
**Carlos Almeida**  
**James Venturi**  
**Juan Delgado**

En colaboración con algunos alumnos de la carrera de turismo - FPUNE

# PROYECTO PROCIENCIA -CONACYT



- El CONACYT – Consejo Nacional de Ciencia y Tecnología - es una institución dedicada a fomentar la investigación Científica y Tecnológica en el Paraguay.
- A través del programa PROCIENCIA de la CONACYT, el proyecto "Diagnóstico del Potencial Turístico en Alto Paraná y propuestas de desarrollo" fue adjudicado para la realización de la investigación.
- Como parte del proyecto de investigación, participamos en este evento a fin de mostrar un panorama general del Alto Paraná en relación al potencial turístico.



# Introducción

- El turismo constituye un eje importante para el desarrollo socioeconómico.
- Las promociones de potenciales de desarrollo representan un gran desafío para el turismo local, en donde se pueden ver lugares, con un gran potencial, así como el Salto de Ñacunday, que podrían ser integrados con otros atractivos que se pueden ver en la zona como el Salto del Monday, Museo Moisés Bertoni y la represa hidroeléctrica Itaipu.
- En esta presentación, se hablará sobre los potenciales turísticos del departamento de Alto Paraná presentando, además, una propuesta de desarrollo.



# Tabla resumen #1

Distrito					Características
Iruña		Jerarquía:		I	Falta de acceso adecuado, no posee señalización, ni infraestructura hotelera. La Expo Iruña y la Arrancada de tractores atrae a numerosos turistas anualmente.
Sitio	IJ	IP	II	Ranking	
	4	2	8	2º	
Expo Iruña Arrancada de tractores	5	2	10	1º	
Distrito					Características
Itakyry		Jerarquía:		I	Falta de departamento de apoyo al turismo. Posee algunos hospedajes. Posee vías de acceso por asfalto desde la Supercarretera. La fiesta del tereré es la que más gente atrae anualmente.
Sitio	IJ	IP	II	Ranking	
	3	1	3	2º	
Fiesta Patronal Fiesta del tereré	4	1	4	1º	
Distrito					Características
Los Cedrales		Jerarquía:		I	Actividad económica desarrollada por el Grupo Favero. Falta de servicios públicos, poca oferta gastronómica y sin hotel, sin señalización, con carencias en todos los sectores.
Sitio	IJ	IP	II	Ranking	
Fiesta patronal	4	2	8	1º	
Fiesta de la cosecha	4	2	8	1º	
Fiesta de la Emancipación	4	2	8	1º	
Museo Histórico	4	1	4	2º	
Turismo Industrial	4	1	4	2º	

# Tabla resumen #2

Distrito					Características
Domingo Martínez de Irala		Jerarquía:	I		Posibilidad de explotar la minería de piedras preciosas. Falta de servicios públicos, sin restaurantes y sin hotel, sin señalización, municipio en desarrollo, con carencias en todos los sectores.
Sitio	IJ	IP	II	Ranking	
Fiesta patronal	3	9	27	2º	
Puerto Itá Verá	4	9	36	1º	
Distrito					Características
Dr. Juan León Mallorquín		Jerarquía:	I		Acceso con buen asfaltado, proximidad con el Lago Yguazú que puede ser potencializado turísticamente. Falta de departamento de apoyo al turismo, falta servicio relacionado al turismo.
Sitio	IJ	IP	II	Ranking	
Fiesta patronal	3	1	3	1º	
Distrito					Características
Mbaracayu		Jerarquía:	I		Existen las Reservas de Itabó e Ybyty Rokai que pueden ser visitados por los turistas, con infraestructura adecuada para albergarlos. Falta de departamento de apoyo al turismo.
Sitio	IJ	IP	II	Ranking	
Fiesta Patronal	4	1	4	2º	
Reserva Itabó	3	2	6	1º	
Reserva Ybyty Rokai	2	2	4	3º	

# Tabla resumen #3

Distrito					Características
Minga Guazú		Jerarquía:		I	Existencia de Aeropuerto Guaraní, cercanía a Ciudad del Este, presencia de comunidad Alemana y japonesa. Falta de departamento de apoyo al turismo, faltan atractivos turísticos de alto impacto.
Sitio	IJ	IP	II	Ranking	
Fiesta Patronal	4	1	4	1º	
Expo Minga	3	1	3	3º	
Complejo CIDE	4	1	4	2º	
Pesque y Pague	3	1	3	4º	
Distrito					Características
Minga Porá		Jerarquía:		I	El municipio no cuenta con puntos fuertes turísticos. Falta de departamento de apoyo al turismo.
Sitio	IJ	IP	II	Ranking	
Fiesta Patronal	4	1	4	3º	
Fiesta de la distritación	3	1	3	4º	
Fiesta de Motocross	3	2	6	2º	
Balneario Ykua Kaaguy	3	4	12	1º	
Distrito					Características
Dr. Raúl Peña		Jerarquía:		I	En el municipio no se ha detectados puntos fuertes turisticamente. Falta de acceso adecuado, servicios públicos, gastronomía, sin señalización, municipio en desarrollo, con carencias en todos los sectores.
Sitio	IJ	IP	II	Ranking	
Fiesta del Lechón Maturado	6	2	12	1º	
Fiesta de los camioneros	5	2	10	2º	
Río Yñaró	3	9	-	3º	
Arroyo Barra Negra	3	9	-	4º	
Arroyo Charará	3	9	-	5º	

# Tabla resumen #4

Distrito					Características
San Alberto					Buena oferta gastronómica y hotelera, buena ubicación como centro regional, desarrollo económico. Falta de departamento de apoyo al turismo.
Jerarquía: I					
Sitio	IJ	IP	II	Ranking	
Fiesta Patronal	3	1	3	3º	
Expo Agro San Alberto	5	1	5	1º	
Reserva Itaipu Porá	2	2	4	2º	
Distrito					Características
Santa Fe del Paraná					Participación de Itaipu a través de la Refugio de Pikyry. Falta de departamento de apoyo al turismo.
Jerarquía: I					
Sitio	IJ	IP	II	Ranking	
Fiesta Patronal	4	1	4	2º	
Refugio Pikyry	2	2	4	3º	
Estancia Laura	5	1	5	1º	
Distrito					Características
Santa Rosa del Monday					Falta de servicios públicos, gastronomía, sin señalización, municipio en desarrollo, con carencias en todos los sectores. No se detecta puntos fuertes relacionada al turismo.
Jerarquía: I					
Sitio	IJ	IP	II	Ranking	
Fiesta patronal	5	3	15	1º	
Fiesta del agricultor	4	3	12	2º	

# Tabla resumen #5

Distrito					Características
Tavapy		Jerarquía:		I	Falta de departamento de apoyo al turismo, falta servicio relacionado al turismo. No cuenta con puntos fuertes del area de turismo.
Sitio	IJ	IP	II	Ranking	
Fiesta Patronal	4	4	16	1º	
Fiesta de la Sandía	3	4	12	2º	
Parque Santa Lucía	3	4	12	3º	
Distrito					Características
San Cristobal		Jerarquía:		I	Falta de acceso adecuado, servicios públicos, gastronomía, sin señalización, pérdida de identidad cultural. No cuenta con apoyo de un departamento de turismo.
Sitio	IJ	IP	II	Ranking	
Balneario Posón	3	9	-	4º	
Fiesta de la Cerveza	5	3	30	1º	
Motocross	3	9	27	2º	
Feria de los productores	3	6	-	5º	
Fiesta Patronal	4	6	24	3º	
Distrito					Características
Naranjal		Jerarquía:		I	Falta de acceso adecuado, servicios públicos, gastronomía, sin señalización, pérdida de identidad cultural. No cuenta con apoyo de un departamento de turismo.
Sitio	IJ	IP	II	Ranking	
Comunidad Aché	4	12	48	1º	
Río Yñaró	2	9	-	5º	
Fiesta de la Costilla	5	1	5	3º	
Fiesta Patronal	4	1	4	4º	
Agroshow Copronar	4	1	8	2º	



# Tabla resumen #6

Distrito					Características
Ñacunday		Jerarquía:		II	Parque Nacional con el Salto de Ñacunday tiene gran posibilidad de desarrollo. Falta de servicios públicos, no existe restaurante ni hotel, sin señalización, municipio en desarrollo, con carencias en todos los sectores.
Sitio	IJ	IP	II	Ranking	
Fiesta patronal	4	9	36	2º	
Parque Nacional Ñacunday	5	9	90	1º	
Distrito					Características
Presidente Franco		Jerarquía:		IV	Acceso con buen asfaltado, proximidad con Ciudad del Este, Puerto sobre el Río Paraná, que permite el cruce hasta la Argentina en balsa. Falta de señalización turística, carencia de promoción turística.
Sitio	IJ	IP	II	Ranking	
Expo Presidente Franco	5	1	10	4º	
Fiesta patronal	3	1	3	7º	
Salto Monday	6	1	18	2º	
Museo Moisés Bertoni	6	2	24	1º	
Ecoaventura	5	1	10	5º	
Eco Piroy	3	2	6	6º	
Reserva Maharishi	3	4	12	3º	
Hito de las Tres Fronteras	3	1	3	8º	
Distrito					Características
Juan E. O'Leary		Jerarquía:		IV	Acceso con buen asfaltado, relativa buena oferta hotelera, balnearios sobre el Lago Yguazú ideal para turismo interno. Falta de departamento de apoyo al turismo, poca promoción al turismo, falta de señalización.
Sitio	IJ	IP	II	Ranking	
Fiesta Patronal	3	1	3	3º	
Fiesta Aniversario	3	1	3	4º	
Nautic Club Nativa	4	2	16	1º	
Balneario Tacuaro	3	2	12	2º	
Parroquia San Antonio de Padua	2	1	2	5º	

# Tabla resumen #7

Distrito					Características
Ciudad del Este		Jerarquía:		IV	Acceso con buen asfaltado, relativa buena oferta hotelera y gastronómica, Segundo mayor centro comercial del país. Falta de costaneras, falta de educación vial, mejorar la seguridad, falta de transporte público nocturno, falta información turística en las calles y rutas principales.
Sitio	IJ	IP	II	Ranking	
Turismo Casinos	3	1	3	8º	
Shopping Plaza Jesuitas	4	1	4	6º	
Museo El Mensu	2	1	2	10º	
Parque de Hielo	5	1	5	3º	
Museo 3D	5	1	5	4º	
Lago de la República	5	1	5	5º	
Parque Chino	3	1	3	9º	
Mezquita "Al-Rashdeen"	4	1	-	11º	
Fiesta Patronal de San Blas	6	1	6	2º	
Festival de las Tres Fronteras	4	1	-	12º	
Black Friday Ciudad del Este	4	1	4	7º	
Turismo de Compras	6	1	12	1º	

# Tabla resumen #8

Distrito					Características
Hernandarias		Jerarquía:		IV	Acceso con buen asfaltado, proximidad con Ciudad del Este, la presencia de Itaipu ayuda a potenciar el turismo, los refugios, los museos, la costanera. Oportunidad para realización de eventos con hoteles, polideportivo y teatro municipal. Falta de señalización turística, carencia de promoción turística, cerrado el centro de investigación de animales silvestres (zoológico).
Sitio	IJ	IP	II	Ranking	
Camping Punta Arena	3	2	6	4º	
Museo Tierra Guarani	4	1	8	2º	
Hidroeléctrica Itaipu	9	1	27	1º	
Refugio Tati Yupi	4	1	8	3º	
Fiesta Patronal	3	1	3	10º	
Fiesta de la colectividad	3	1	3	9º	
Playa Hernandarias	3	1	3	5º	
Costanera Itaipu	3	1	3	12º	
Modelo reducido Itaipu	3	1	3	11º	
Hidroeléctrica Acaray	3	1	3	7º	
Museo Tacuru Pucú	3	1	3	8º	
Puerto Kattamaran	3	1	3	6º	

# Tabla resumen #9

Distrito					Características
Yguazú		Jerarquía:		IV	Acceso con buen asfaltado, relativa buena oferta hotelera y gastronómica, influencia de la cultura japonesa en varios aspectos de la ciudad, costa con el Lago Yguazú. No hay agencia de turismo interno, falta señalización y acceso a los parques.
Sitio	IJ	IP	II	Ranking	
Expo Yguazú	4	1	4	4º	
Feria Agropecuaria Innovar	4	1	4	3º	
Parque Pikypo	3	1	3	6º	
Parque Asahi	3	2	6	1º	
Parque Ito	3	2	6	2º	
Museo de los Inmigrantes	3	1	3	7º	
Fiesta Natsubon	4	1	4	5º	
Distrito					Características
Santa Rita		Jerarquía:		IV	Acceso con buen asfaltado, relativa buena oferta hotelera y gastronómica, 2da. Mayor Expo del país. Falta de departamento de apoyo al turismo, poca promoción al turismo.
Sitio	IJ	IP	II	Ranking	
Expo Santa Rita	8	1	16	1º	
Túnel Verde	3	3	-	4º	
Fiesta patronal	5	1	5	2º	
Sitios de pesca	2	1	-	5º	
Parque Peter	3	1	3	3º	



# Propuestas de desarrollo



- La actividad turística en Alto Paraná debe ser una extensión de la llegada de turistas en Ciudad del Este, posibilitando, en primer lugar, el aumento de la permanencia y gastos del turista y, en segundo lugar, una distribución de renta y aportes a infraestructura en el entorno de Ciudad del Este y más al interior del Departamento.
- En este contexto, se ha realizado las siguientes propuestas para el Alto Paraná.



# Turismo de Naturaleza

- Turismo de aventura
- Ecoturismo
- Turismo rural



# Turismo fronterizo en Alto Paraná

- Actividades nocturnas
  - Casinos
  - Bares y restaurantes
  - Museo 3D
  - *Snow Park*
  - Plaza Jesuítica
  - Iluminación de la Represa





- Turismo de Eventos
- Agroturismo
- Ictioturismo
- Turismo Industrial
- Turismo Científico
- Turismo Cultural
- Turismo de Negocios
- Turismo de Verano
- Turismo Etnográfico

## Opciones para el desarrollo turístico en Alto Paraná



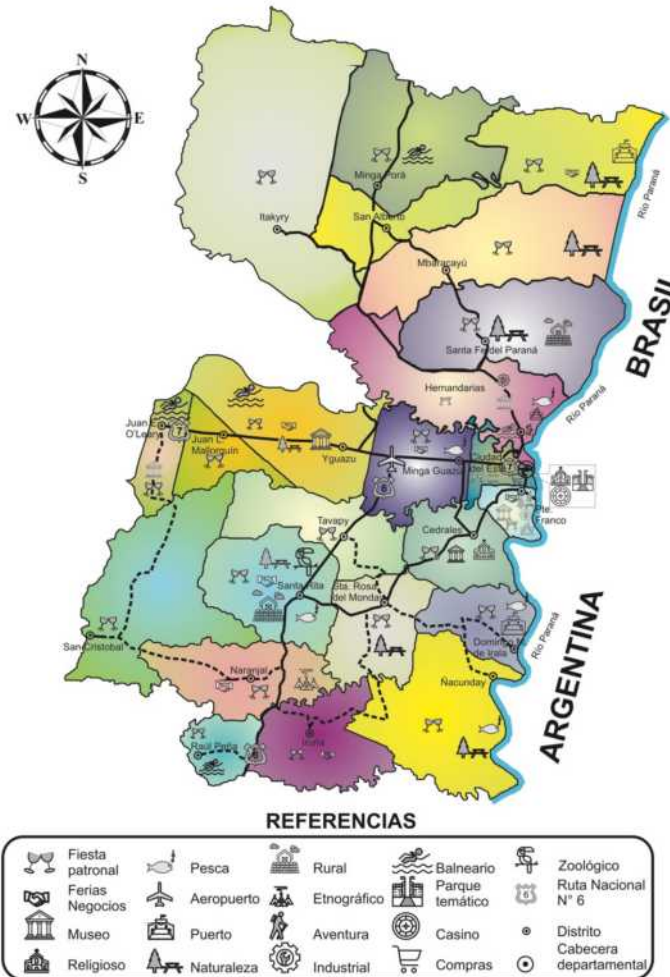
## Circuitos y rutas turísticas en Alto Paraná

- Ruta de los Saltos
- Ruta de los Balnearios
- Circuito de las Fiestas
- Circuito de las Ferias y Negocios
- Circuito de los Museos
- Eco circuito



PINV15-17 Diagnóstico del potencial turístico en Alto Paraná y propuestas de desarrollo


## MAPA TURÍSTICO ALTO PARANÁ



Fuente: señalética: Dr. James Venturi, mapa: Gobernación Alto Paraná, íconos: www.flaticon.es, diseño: Carlos Almeida, rutas: MOPC X Dpto. Alto Paraná Red Vial 2018.



# Conclusiones

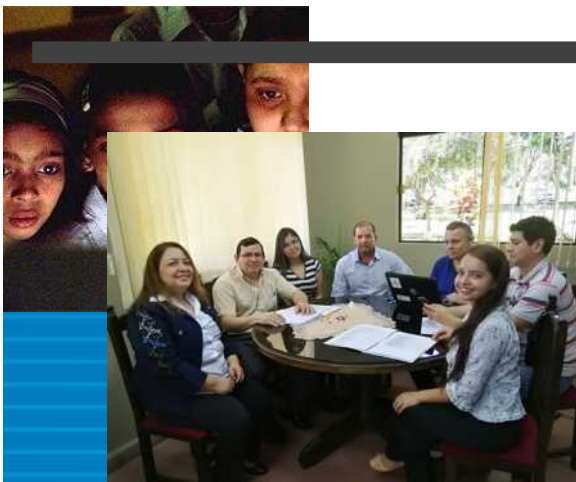



- Se logró realizar una recopilación de todos los atractivos turísticos, se estableció su ranking de importancia y su potencial de atraktividad.
- Por último, se ha diseñado un mapa turístico del Alto Paraná y se ha presentado un enfoque sobre el significado de rutas y circuitos turísticos, con posibles ejemplos a ser desarrollados.





 **CONSEJO NACIONAL  
DE CIENCIA  
Y TECNOLOGÍA**



# Muchas gracias

El equipo